




MAAKORRALDUSKAVA

Lääne-Viru maakonnas Viru-Nigula vallas Kestla külas asuvale Sonda metskond 78 kinnisasjale (registriosa nr 12886550, katastritunnus 15401:001:0329, omanik Eesti Vabariik, riigivara valitseja Kliimaministeerium, volitatud asutus Riigimetsa Majandamise Keskus) juurdelõike tegemiseks



Leppemärgid:

-  katastriüksuste piirid
-  juurdelõige
-  Sonda metskond 78 katastriüksuse piir pärast juurdelõike tegemist

Kooskõlastus:
Riigimetsa Majandamise Keskuse esindaja
/allkirjastatud digitaalselt/

Koostaja:
Maa-ameti riigimaade büroo peaspetsialist
Ingrid Kübarsepp /allkirjastatud digitaalselt/

Koostamise kuupäev: 03.10.2024